

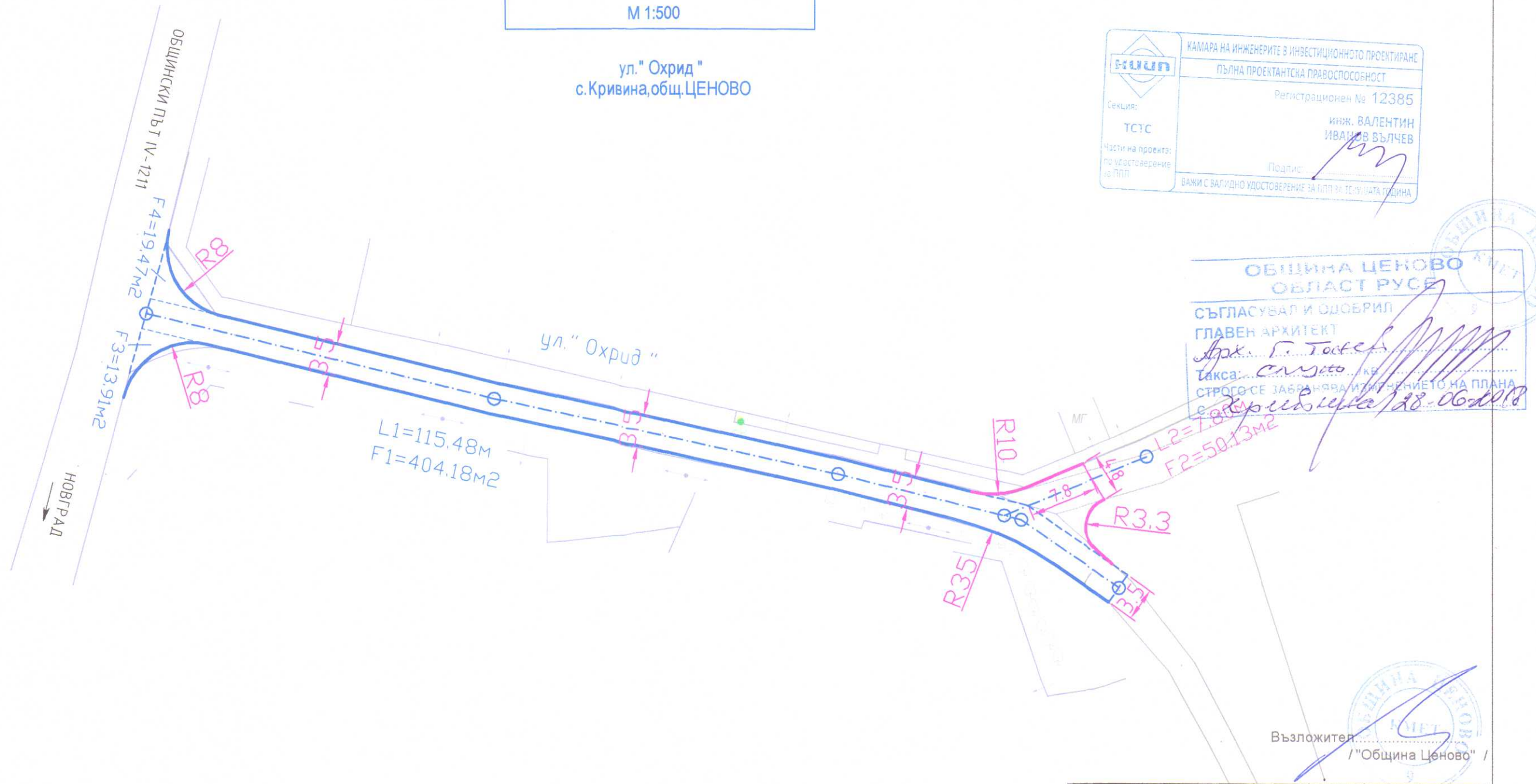


# ГЕОМЕТРИЧНО РЕШЕНИЕ

М 1:500

ул. "Охрид"  
с.Кривина,общ.ЦЕНОВО

 Секция: ТСТС Част на проекта: по удостоверение на ПП	КАМАРА НА ИНЖЕНЕРИТЕ В ИНВЕСТИЦИОННОТО ПРОЕКТИРАНЕ
	ПЪЛНА ПРОЕКТАНТСКА ПРАВОСПОСОБНОСТ
	Регистрационен № 12385
	инж. ВАЛЕНТИН ИВАНОВ ВЪЛЧЕВ
	Подпис: 
	ВАЖИ С ВАЛИДНО УДОСТОВЕРЕНИЕ ЗА ПЛАН ЗА ТЕКУЩАТА ГОДИНА



ДЪЛЖИНИ-Осн.траса	
L 1	115.48м

ДЪЛЖИНИ-Напр.улицы	
L 2=7.80м	

ПЛОЩИ-Осн.траса	
F 1	404.18м2
F 3	13.91м2
F 4	19.47м2
ВСИЧКО	437.56м2

ПЛОЩИ-Напр.улицы	
F 2	50.13м2

	<b>ГЕО-ЧОНОВ ООД РУСЕ</b>	
	Гр. Русе 7000, ул. Никола Палаузов 8, тел. 082 / 888 170, факс: 082 / 888 181	
	e-mail: geo.chonov@gmail.com, www. geo- chonov.com	
	ISO 9001: 2008	

ОБЕКТ: Реконструкция и рехабилитация на съществуващи улици и тротоари, съоръжения и принадлежностите към тях в с. Ценово, с. Долна Студена, с. Белцов, с. Беляново, с. Кривина, с. Пиперково, с. Караманово, с. Новград и с. Джулюница, община Ценово, област Русе

ГЕОМЕТРИЧНО РЕШЕНИЕ  
ул. "Охрид", с. Кривина, общ. Ценово

Черт. 2  
Част: ПЪТНА-Изменение по чл.154, ал.2, т.5

Фаза: Р П 2018г.

ПРОЕКТАНТИ: инж. В. Вълчев

СЪГЛАСУВАЛИ	Геодезия	инж. Д. Димитров
	ПБ	инж. Х. Хараланов
	ПБЗ	инж. Ир. Добрева
	ВОБД	инж. В. Вълчев
	ПУСО	инж. В. Станчева
УПРАВИТЕЛ:		инж. Г. Чонов